

Схема пути движения к объекту от ближайших остановок общественного транспорта и ее текстовое описание

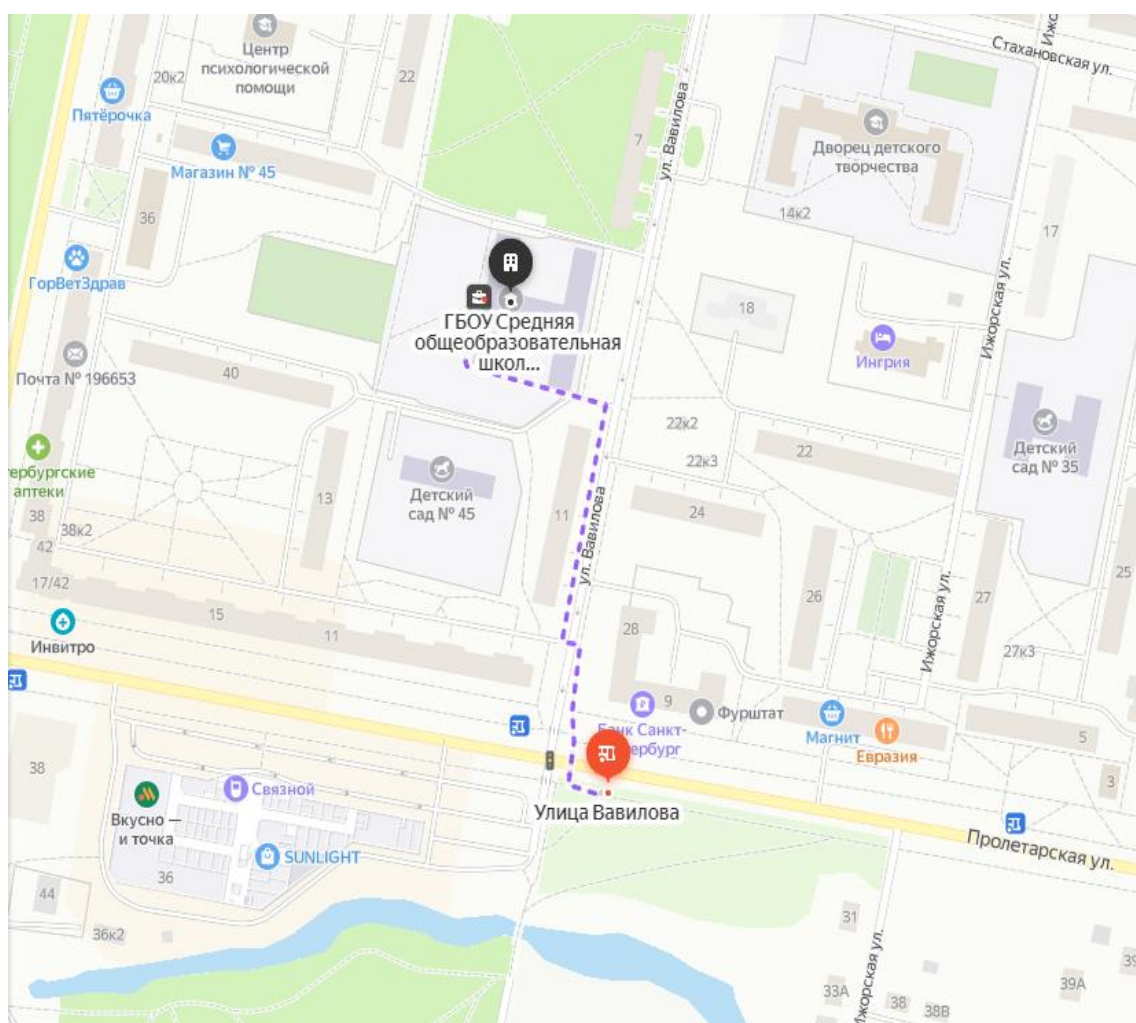
Информация о маршруте движения к объекту на общественном транспорте:

Проезд до остановки общественного транспорта: Колпино, ул. Вавилова (движение в сторону ул. Адмиралтейской) на автобусном маршруте №196, 324, 326, 327, 332, 369, 374, 386, 390, 540.

Расстояние от остановки до объекта 360 м (4 минуты пешком).

Имеются пешеходные переходы, оборудованные светфорами со звуковыми сигналами.

Есть перепады высот на пути движения, которые обустроены для инвалидов, передвигающихся на креслах-колясках.

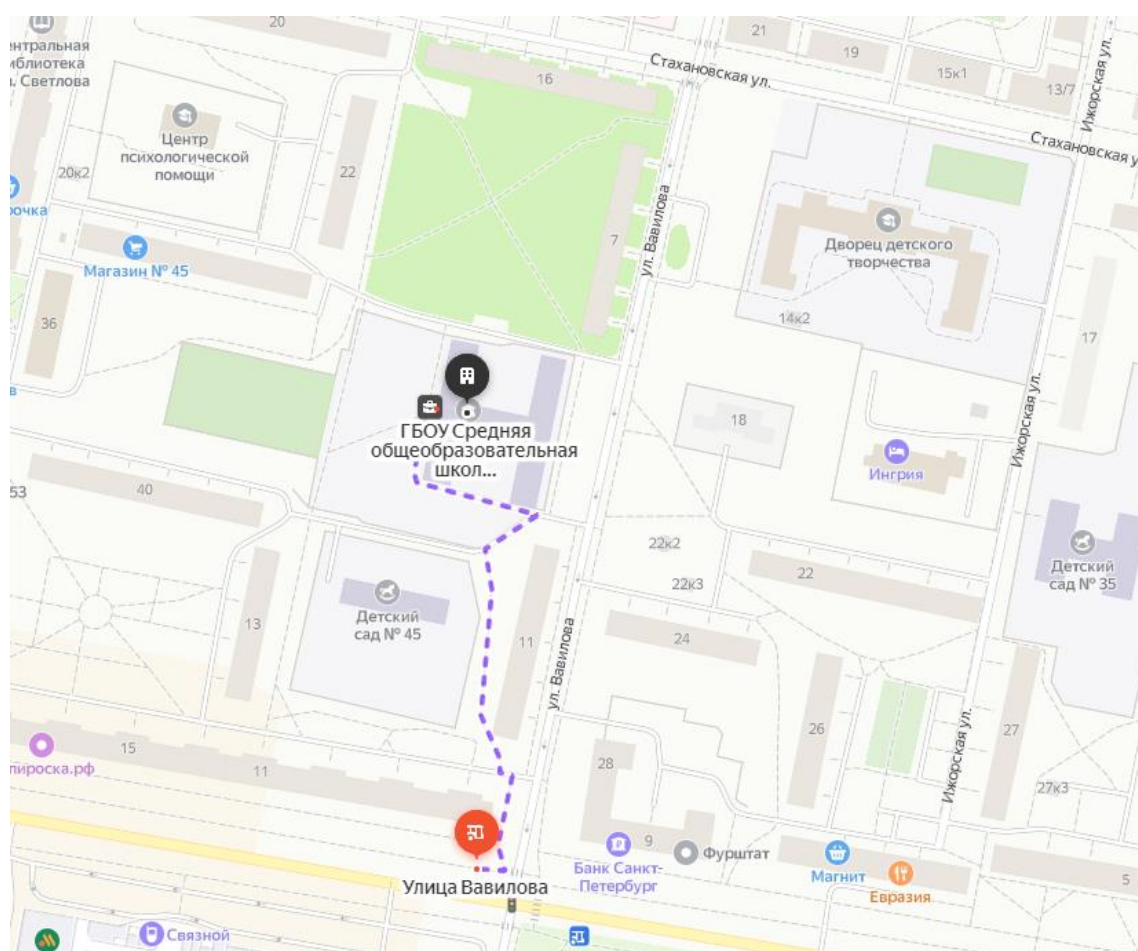


Проезд до остановки общественного транспорта: Колпино, ул. Вавилова (движение в сторону ул. Веры Слуцкой) на автобусном маршруте №196, 324, 326, 327, 332, 366, 374, 386, 390, 540.

Расстояние от остановки до объекта 320 м (4 минуты пешком).

Имеются пешеходные переходы, оборудованные светфорами со звуковыми сигналами.

Есть перепады высот на пути движения, которые обустроены для инвалидов, передвигающихся на креслах-колясках.

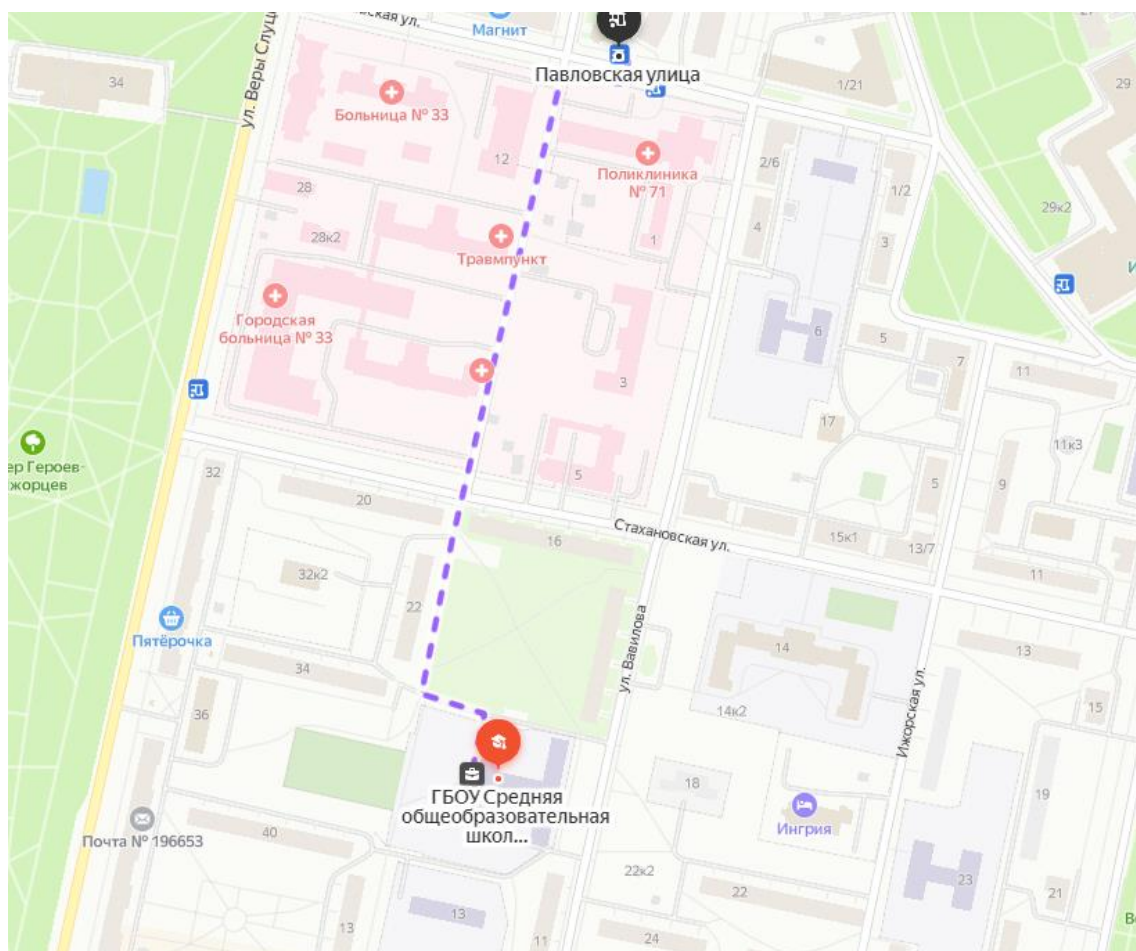


Проезд до остановки общественного транспорта: Поликлиника 71 (движение в сторону ул. Веры Слуцкой) на автобусном маршруте №369, 368, 392.

Расстояние от остановки до объекта 590 м (7 минут пешком).

Имеются нерегулируемые пешеходные переходы.

Есть перепады высот на пути движения, которые обустроены для инвалидов, передвигающихся на креслах-колясках.

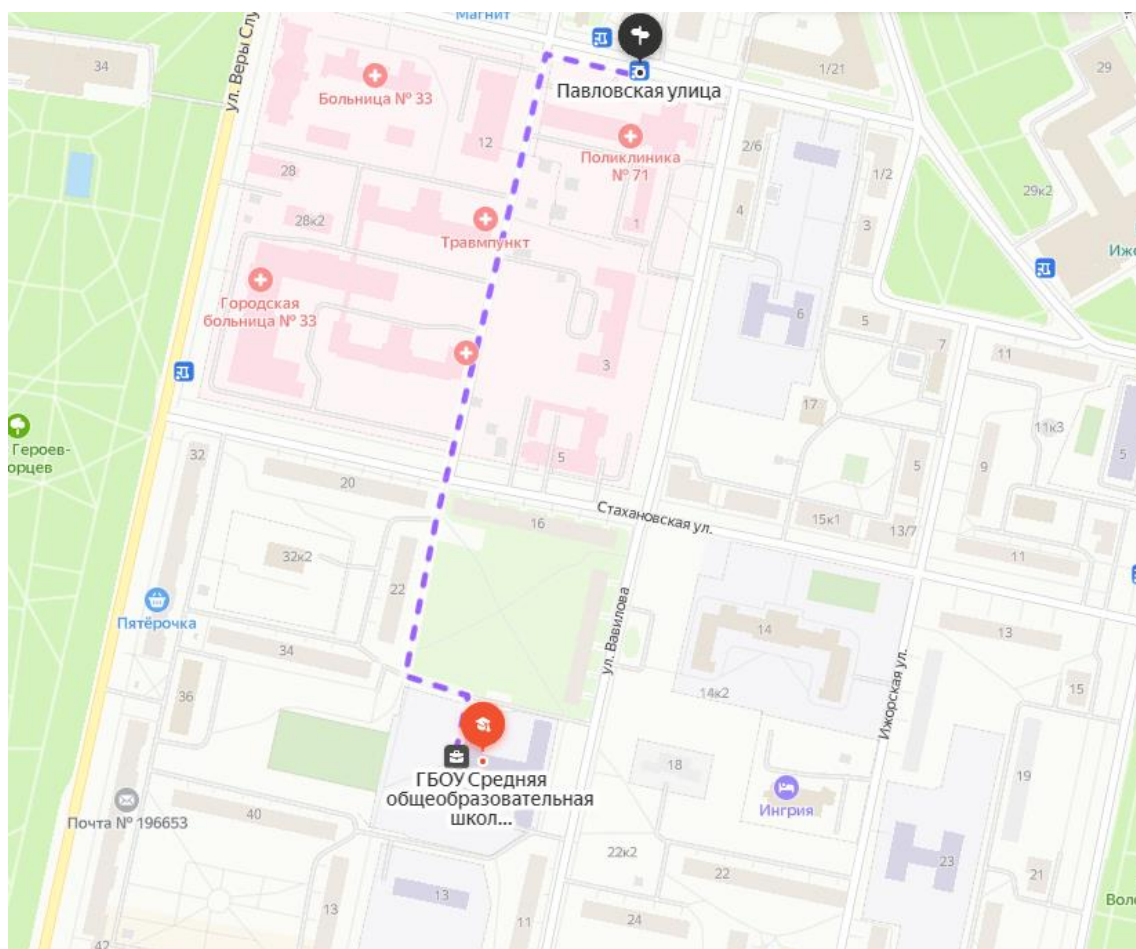


Проезд до остановки общественного транспорта: Поликлиника 71 (движение в сторону ул. Коммуны) на автобусном маршруте №366, 368, 392.

Расстояние от остановки до объекта 590 м (7 минут пешком).

Имеются нерегулируемые пешеходные переходы.

Есть перепады высот на пути движения, которые обустроены для инвалидов, передвигающихся на креслах-колясках.

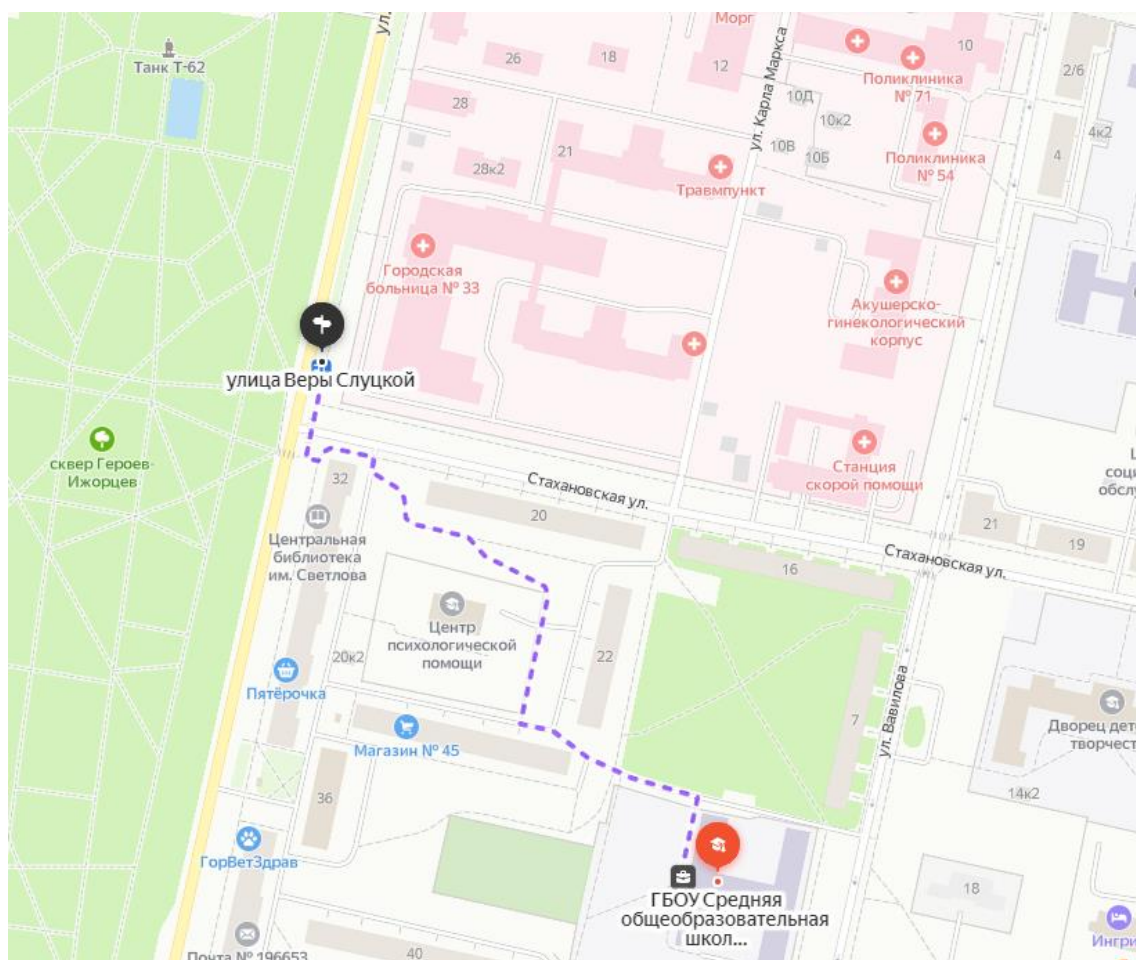


Проезд до остановки общественного транспорта: Колпино, ул. Веры Слуцкой, 28 (движение в сторону ул. Павловская) на автобусном маршруте №330.

Расстояние от остановки до объекта 430 м (5 минут пешком).

Имеются нерегулируемые пешеходные переходы.

Есть перепады высот на пути движения, которые обустроены для инвалидов, передвигающихся на креслах-колясках.



Проезд до остановки общественного транспорта: угол ул. Веры Слуцкой и ул. Пролетарская (движение в сторону ул. Раумская) на автобусном маршруте №330.

Расстояние от остановки до объекта 460 м (6 минут пешком).

Имеются регулируемые пешеходные переходы, оборудованные светфорами со звуковыми сигналами.

Есть перепады высот на пути движения, которые обустроены для инвалидов, передвигающихся на креслах-колясках.

